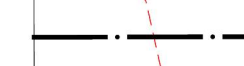
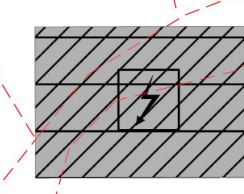
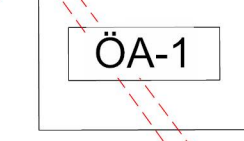


01	02	03	04	05
06	07	08	09	10
11	12	13	14	15
16	17	18	19	20
21	22	23	24	25

KARACASU  
(CAYDIN)  
M21-d-03-a-4-b

# AYDIN- KARACASU YAYLALI MAHALLESİ 333 ADA 1 PARSELİN GÜNEYİNDE TRAFYO ALANI UYGULAMA İMAR PLANI DEĞİŞİKLİĞİ

ÖLÇEK:1/1000  
GÖSTERİM

-  PLAN DEĞİŞİKLİĞİ ONAMA SINIRI
-  TRAFYO ALANI
-  ÖA-1 JEOLOJİK ÖNLEMLİ ALAN VE SINIFI UOA (Önlem Alan 1)

## PLAN NOTLARI

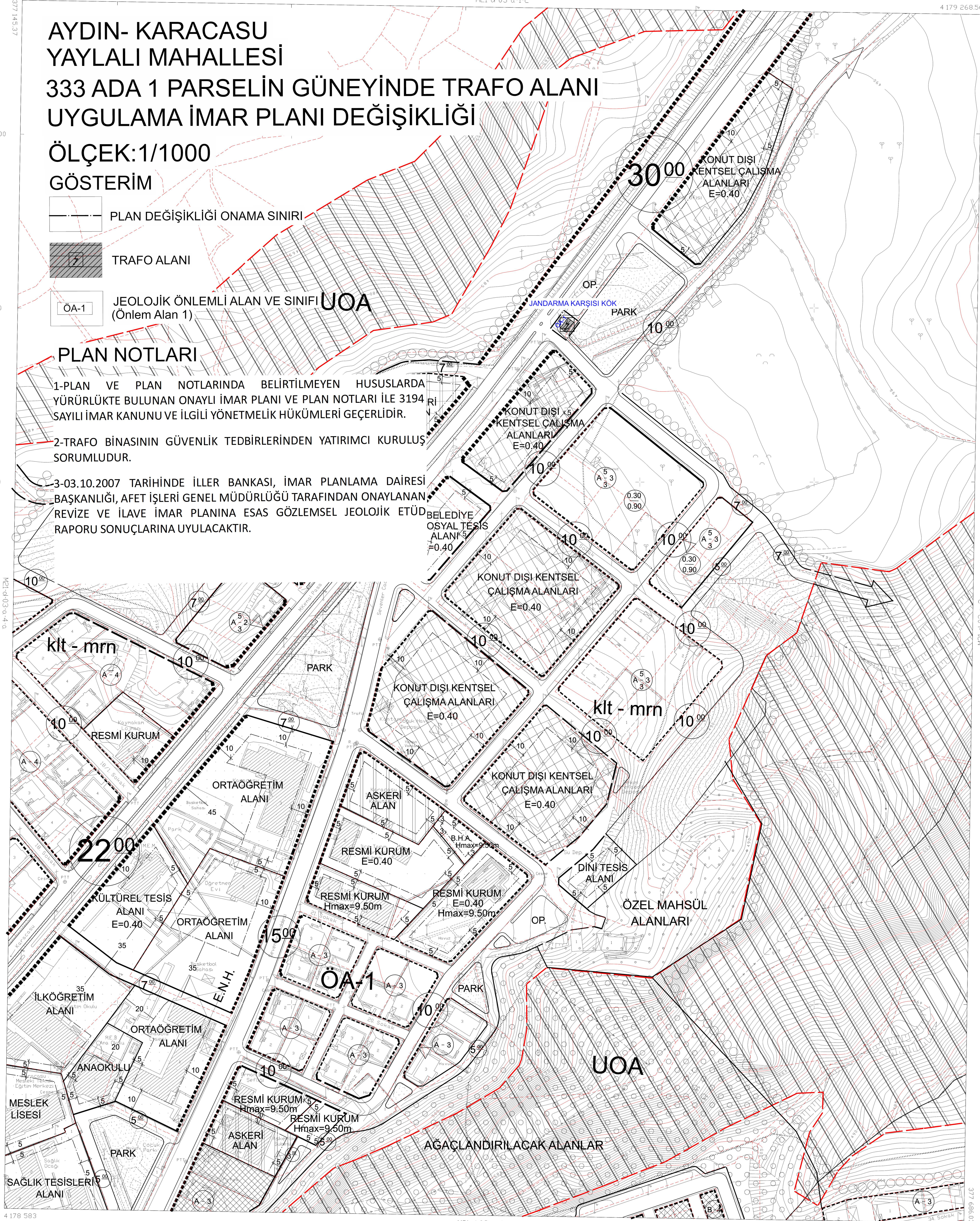
- 1-PLAN VE PLAN NOTLARINDA BELİRTİLMİYEN HUSUSLARDA YÜRÜRLÜKTE BULUNAN ONAYLI İMAR PLANI VE PLAN NOTLARI İLE 3194 SAYILI İMAR KANUNU VE İLGİLİ YÖNETMELİK HÜKÜMLERİ GEÇERLİDİR.
- 2-TRAFYO BİNASININ GÜVENLİK TEDBİRLERİNDEN YATIRIMCI KURULUŞ SORUMLUDUR.
- 3-03.10.2007 TARİHİNDE İLLER BANKASI, İMAR PLANLAMA DAİRESİ BAŞKANLIĞI, AFET İŞLERİ GENEL MÜDÜRLÜĞÜ TARAFINDAN ONAYLANAN REVİZE VE İLAVE İMAR PLANINA ESAS GÖZLEMSEL JEOLOJİK ETÜD RAPORU SONUÇLARINA UYULACAKTIR.

İTIR 96 KOORDİNAT SİSTEMİNDE VE 1998.0 EPOĞANDA ÇİZİM M.H. M.S. T.C. LTD. ŞTİ. TARAFINDAN 13.07.2006 TARİHİNDE ONAYLANAN HALHAZIR HARİTA MEVCUT ÇİZİMDEN YENİDEN ÇİZİLMİŞTİR. 14/05/2010.

İTIR 96 KOORDİNAT SİSTEMİNDE VE 1998.0 EPOĞANDA ÇİZİM M.H. M.S. T.C. LTD. ŞTİ. TARAFINDAN 13.07.2006 TARİHİNDE ONAYLANAN HALHAZIR HARİTA MEVCUT ÇİZİMDEN YENİDEN ÇİZİLMİŞTİR. 14/05/2010.



İLLER BANKASI  
A SERDAR TRAFİK  
MÜHÜRÜ



KARACASU M21-d-03-a-4-b  
(CAYDIN)

1/1000